

# ОПИСАНИЕ МЕСТОПОЛОЖЕНИЯ ГРАНИЦ

## публичного сервитута ВЛ 6 кВ 13Л-РП16Н-6

(наименование объекта, местоположение границ которого описано)

### Раздел 1

#### Сведения об объекте

Сведения об объекте		
№ п/п	Характеристики объекта	Описание характеристик
1	2	3
1	Местоположение объекта	Волгоградская область, Среднеахтубинский
2	Площадь объекта +/- величина погрешности определения площади (Р +/- Дельта Р)	140953 м2 +/-75 м2
3	Иные характеристики объекта	Публичный сервитут для использования земельных участков в целях эксплуатации объекта энергетики местного значения – инженерного сооружения <b>ВЛ 6 кВ 13Л-РП16Н-6</b> сроком действия 49 лет в интересах Публичного акционерного общества "Россети Юг"

<b>Местоположение публичного сервитута: Волгоградская область, Среднеахтубинский</b>			
<b>Система координат</b>		<b>МСК-34, зона 2</b>	
<b>Метод определения координат</b>		<b>Аналитический</b>	
<b>Обозначение характерных точек границ публичного сервитута</b>	<b>Координаты, м</b>		
	<b>X</b>	<b>Y</b>	<b>Средняя квадратическая погрешность положения характерных точек (Mt), м</b>
<b>1</b>	<b>2</b>	<b>3</b>	<b>4</b>
1	492740.11	2218036.49	0.10
2	492760.32	2218036.69	0.10
3	492760.96	2218039.14	0.10
4	492798.44	2218034.35	0.10
5	492830.63	2218030.35	0.10
6	492897.70	2218021.40	0.10
7	492893.47	2217978.09	0.10
8	492888.22	2217922.28	0.10
9	492882.60	2217862.95	0.10
10	492877.14	2217807.17	0.10
11	492872.29	2217755.09	0.10
12	492867.18	2217701.17	0.10
13	492861.99	2217648.36	0.10
14	492857.18	2217597.50	0.10
15	492851.99	2217546.06	0.10
16	492847.14	2217493.07	0.10
17	492842.35	2217437.88	0.10
18	492848.53	2217382.37	0.10
19	492854.60	2217330.85	0.10
20	492860.75	2217279.88	0.10
21	492866.63	2217229.78	0.10
22	492872.73	2217178.38	0.10
23	492878.67	2217128.44	0.10
24	492884.98	2217076.87	0.10
25	492891.23	2217023.92	0.10
26	492897.30	2216972.15	0.10
27	492903.43	2216920.70	0.10
28	492909.41	2216870.69	0.10
29	492915.66	2216818.47	0.10
30	492921.71	2216767.06	0.10
31	492927.74	2216716.35	0.10
32	492933.98	2216663.45	0.10
33	492939.87	2216613.60	0.10
34	492945.25	2216567.86	0.10
35	492946.64	2216563.91	0.10
36	492949.32	2216560.93	0.10
37	492954.06	2216558.95	0.10
38	492959.17	2216559.44	0.10
39	493018.24	2216580.58	0.10
40	493075.13	2216601.16	0.10
41	493123.26	2216618.52	0.10
42	493172.26	2216636.09	0.10
43	493220.54	2216653.35	0.10
44	493267.62	2216670.29	0.10
45	493315.87	2216687.70	0.10
46	493368.43	2216707.03	0.10
47	493417.69	2216724.58	0.10
48	493465.98	2216742.06	0.10
49	493515.26	2216759.58	0.10
50	493566.01	2216777.91	0.10
51	493613.91	2216795.17	0.10
52	493663.17	2216812.77	0.10
53	493710.12	2216829.68	0.10
54	493756.90	2216846.40	0.10
55	493802.09	2216862.83	0.10
56	493850.04	2216879.69	0.10
57	493898.77	2216897.31	0.10
58	493945.14	2216913.61	0.10
59	493993.41	2216930.66	0.10

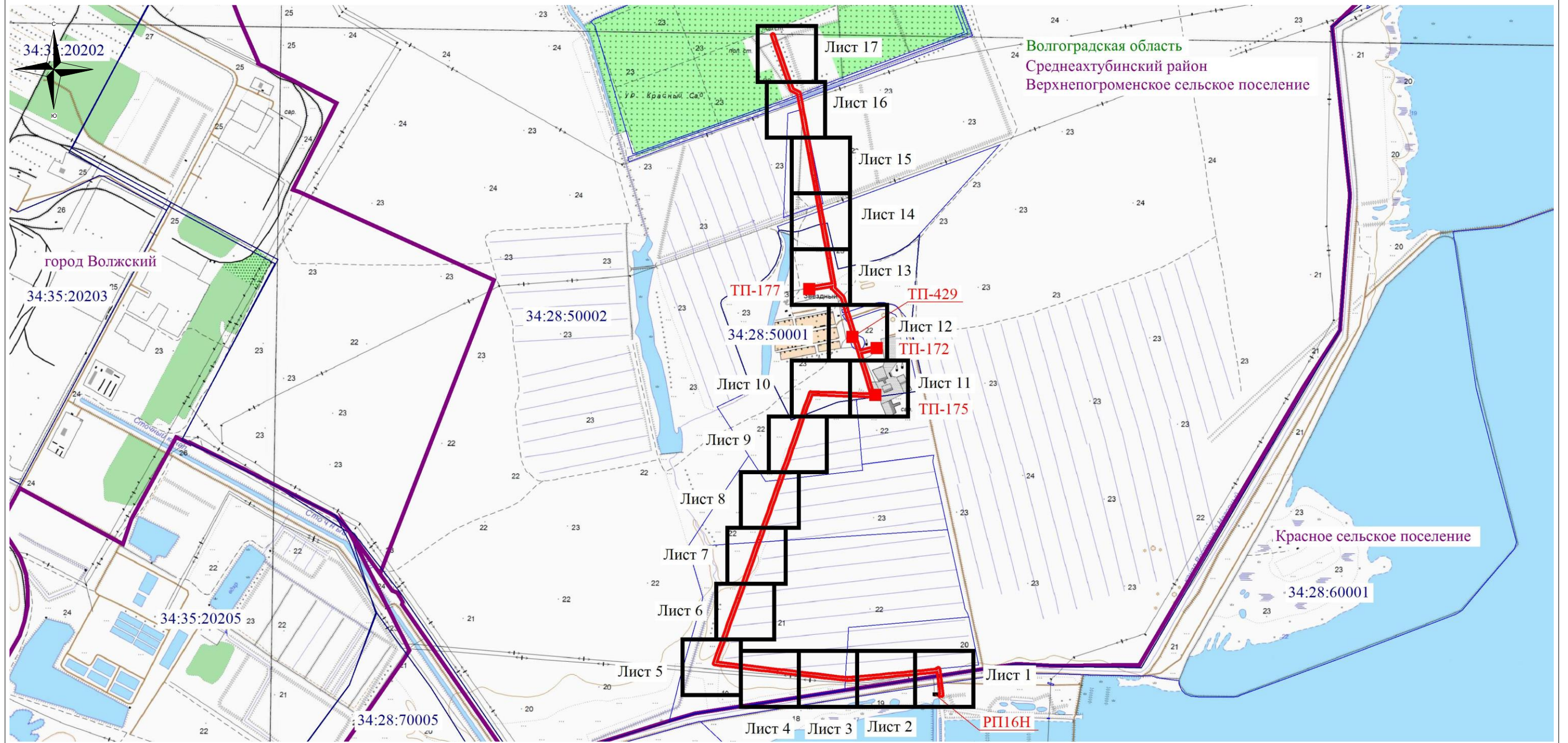
<b>1</b>	<b>2</b>	<b>3</b>	<b>4</b>
60	494039.49	2216946.90	0.10
61	494086.08	2216963.51	0.10
62	494134.11	2216980.22	0.10
63	494177.85	2216995.70	0.10
64	494224.63	2217012.42	0.10
65	494268.74	2217027.94	0.10
66	494313.49	2217043.62	0.10
67	494360.71	2217060.26	0.10
68	494407.37	2217076.54	0.10
69	494453.03	2217092.58	0.10
70	494496.51	2217107.91	0.10
71	494543.13	2217124.29	0.10
72	494587.92	2217139.83	0.10
73	494635.91	2217155.43	0.10
74	494678.33	2217171.74	0.10
75	494724.99	2217188.59	0.10
76	494728.32	2217192.49	0.10
77	494729.39	2217197.51	0.10
78	494727.28	2217257.14	0.10
79	494725.35	2217309.54	0.10
80	494723.63	2217358.20	0.10
81	494722.09	2217406.53	0.10
82	494720.21	2217456.25	0.10
83	494718.55	2217504.69	0.10
84	494716.88	2217552.25	0.10
85	494716.12	2217586.25	0.10
86	494774.19	2217568.77	0.10
87	494828.82	2217552.01	0.10
88	494882.46	2217535.35	0.10
89	494930.21	2217520.54	0.10
90	494985.08	2217503.56	0.10
91	495037.07	2217487.36	0.10
92	495076.44	2217473.00	0.10
93	495075.16	2217468.31	0.10
94	495076.13	2217463.40	0.10
95	495079.37	2217459.58	0.10
96	495083.21	2217457.79	0.10
97	495088.67	2217457.33	0.10
98	495093.18	2217459.48	0.10
99	495096.09	2217463.56	0.10
100	495097.87	2217468.73	0.10
101	495141.71	2217455.39	0.10
102	495199.15	2217437.58	0.10
103	495250.76	2217421.59	0.10
104	495284.55	2217411.23	0.10
105	495338.21	2217395.12	0.10
106	495369.58	2217363.52	0.10
107	495397.95	2217335.49	0.10
108	495401.95	2217333.02	0.10
109	495407.07	2217332.60	0.10
110	495416.30	2217334.15	0.10
111	495410.17	2217296.98	0.10
112	495401.43	2217245.11	0.10
113	495393.09	2217195.69	0.10
114	495391.24	2217187.67	0.10
115	495390.66	2217183.04	0.10
116	495392.29	2217178.30	0.10
117	495396.02	2217174.96	0.10
118	495400.04	2217173.71	0.10
119	495405.56	2217174.00	0.10
120	495409.72	2217176.77	0.10
121	495412.03	2217181.22	0.10
122	495412.63	2217185.93	0.10
123	495413.76	2217191.99	0.10
124	495422.13	2217241.61	0.10
125	495430.89	2217293.56	0.10
126	495437.67	2217334.66	0.10
127	495482.17	2217326.40	0.10

<b>1</b>	<b>2</b>	<b>3</b>	<b>4</b>
128	495530.63	2217317.57	0.10
129	495580.49	2217308.57	0.10
130	495631.25	2217299.35	0.10
131	495681.91	2217289.95	0.10
132	495735.37	2217280.22	0.10
133	495789.15	2217270.38	0.10
134	495841.71	2217260.69	0.10
135	495894.71	2217250.92	0.10
136	495948.32	2217241.04	0.10
137	495999.36	2217231.63	0.10
138	496050.32	2217222.33	0.10
139	496101.32	2217213.00	0.10
140	496153.23	2217203.44	0.10
141	496205.74	2217193.73	0.10
142	496256.65	2217184.54	0.10
143	496305.57	2217175.66	0.10
144	496354.35	2217166.82	0.10
145	496402.68	2217158.02	0.10
146	496454.20	2217148.75	0.10
147	496504.89	2217139.58	0.10
148	496555.91	2217130.13	0.10
149	496623.39	2217117.67	0.10
150	496670.09	2217108.88	0.10
151	496692.90	2217065.70	0.10
152	496697.19	2217062.88	0.10
153	496749.61	2217044.65	0.10
154	496810.84	2217023.12	0.10
155	496862.41	2217005.35	0.10
156	496918.85	2216985.37	0.10
157	496981.56	2216963.48	0.10
158	497054.66	2216937.96	0.10
159	497059.78	2216938.41	0.10
160	497064.07	2216941.23	0.10
161	497066.51	2216945.75	0.10
162	497066.52	2216950.88	0.10
163	497064.09	2216955.40	0.10
164	497059.81	2216958.24	0.10
165	496988.50	2216983.29	0.10
166	496925.81	2217005.18	0.10
167	496869.33	2217025.18	0.10
168	496817.74	2217042.96	0.10
169	496756.54	2217064.48	0.10
170	496708.04	2217081.35	0.10
171	496686.38	2217123.09	0.10
172	496683.66	2217126.41	0.10
173	496679.00	2217128.57	0.10
174	496627.24	2217138.31	0.10
175	496559.73	2217150.78	0.10
176	496508.67	2217160.23	0.10
177	496457.93	2217169.41	0.10
178	496406.42	2217178.68	0.10
179	496358.11	2217187.48	0.10
180	496309.33	2217196.32	0.10
181	496260.39	2217205.20	0.10
182	496209.50	2217214.39	0.10
183	496157.04	2217224.09	0.10
184	496105.10	2217233.65	0.10
185	496054.10	2217242.99	0.10
186	496003.15	2217252.29	0.10
187	495952.12	2217261.70	0.10
188	495898.51	2217271.58	0.10
189	495845.51	2217281.35	0.10
190	495792.93	2217291.04	0.10
191	495739.14	2217300.88	0.10
192	495685.71	2217310.60	0.10
193	495635.04	2217320.00	0.10
194	495584.23	2217329.23	0.10
195	495534.37	2217338.23	0.10

<b>1</b>	<b>2</b>	<b>3</b>	<b>4</b>
196	495485.97	2217347.05	0.10
197	495427.31	2217357.30	0.10
198	495408.89	2217354.21	0.10
199	495384.41	2217378.39	0.10
200	495351.23	2217411.81	0.10
201	495346.80	2217414.47	0.10
202	495290.65	2217431.33	0.10
203	495256.95	2217441.66	0.10
204	495205.37	2217457.64	0.10
205	495147.88	2217475.47	0.10
206	495095.94	2217491.27	0.10
207	495043.27	2217507.43	0.10
208	495000.69	2217520.69	0.10
209	495012.06	2217568.32	0.10
210	495024.66	2217621.69	0.10
211	495023.86	2217626.23	0.10
212	495022.98	2217631.16	0.10
213	495019.82	2217635.04	0.10
214	495015.08	2217637.02	0.10
215	495009.53	2217636.87	0.10
216	495005.29	2217634.22	0.10
217	495002.87	2217629.83	0.10
218	495002.22	2217625.52	0.10
219	495003.31	2217621.13	0.10
220	494991.65	2217573.24	0.10
221	494980.59	2217526.92	0.10
222	494936.42	2217540.60	0.10
223	494888.67	2217555.41	0.10
224	494835.01	2217572.08	0.10
225	494780.32	2217588.86	0.10
226	494724.30	2217605.87	0.10
227	494716.88	2217608.54	0.10
228	494718.74	2217618.13	0.10
229	494717.63	2217623.14	0.10
230	494714.28	2217627.03	0.10
231	494709.48	2217628.87	0.10
232	494704.39	2217628.21	0.10
233	494700.22	2217625.22	0.10
234	494697.97	2217620.61	0.10
235	494694.17	2217600.84	0.10
236	494695.90	2217551.52	0.10
237	494697.57	2217503.96	0.10
238	494699.23	2217455.45	0.10
239	494701.11	2217405.73	0.10
240	494702.65	2217357.46	0.10
241	494704.37	2217308.76	0.10
242	494706.30	2217256.36	0.10
243	494708.14	2217204.49	0.10
244	494671.08	2217191.45	0.10
245	494628.67	2217175.15	0.10
246	494581.24	2217159.74	0.10
247	494536.21	2217144.12	0.10
248	494489.54	2217127.72	0.10
249	494446.06	2217112.39	0.10
250	494400.41	2217096.35	0.10
251	494353.76	2217080.07	0.10
252	494306.51	2217063.42	0.10
253	494261.79	2217047.76	0.10
254	494217.62	2217032.22	0.10
255	494170.79	2217015.48	0.10
256	494127.11	2217000.02	0.10
257	494079.10	2216983.32	0.10
258	494032.43	2216966.68	0.10
259	493986.42	2216950.46	0.10
260	493938.15	2216933.41	0.10
261	493891.71	2216917.08	0.10
262	493842.99	2216899.47	0.10
263	493795.02	2216882.61	0.10

<b>1</b>	<b>2</b>	<b>3</b>	<b>4</b>
264	493749.72	2216866.14	0.10
265	493703.03	2216849.45	0.10
266	493656.05	2216832.53	0.10
267	493606.81	2216814.94	0.10
268	493558.88	2216797.67	0.10
269	493508.13	2216779.33	0.10
270	493458.89	2216761.82	0.10
271	493410.55	2216744.32	0.10
272	493361.29	2216726.77	0.10
273	493308.63	2216707.40	0.10
274	493260.51	2216690.05	0.10
275	493213.43	2216673.11	0.10
276	493165.19	2216655.86	0.10
277	493116.17	2216638.29	0.10
278	493068.00	2216620.91	0.10
279	493011.13	2216600.34	0.10
280	492964.52	2216583.67	0.10
281	492960.73	2216616.07	0.10
282	492954.84	2216665.92	0.10
283	492948.60	2216718.82	0.10
284	492942.57	2216769.53	0.10
285	492936.52	2216820.96	0.10
286	492930.27	2216873.18	0.10
287	492924.29	2216923.19	0.10
288	492918.16	2216974.64	0.10
289	492912.09	2217026.37	0.10
290	492905.83	2217079.37	0.10
291	492899.52	2217130.96	0.10
292	492893.59	2217180.86	0.10
293	492887.49	2217232.26	0.10
294	492881.60	2217282.36	0.10
295	492875.45	2217333.34	0.10
296	492869.40	2217384.76	0.10
297	492863.35	2217439.15	0.10
298	492868.06	2217491.16	0.10
299	492872.91	2217544.15	0.10
300	492878.08	2217595.46	0.10
301	492882.89	2217646.34	0.10
302	492888.08	2217699.15	0.10
303	492893.19	2217753.13	0.10
304	492898.04	2217805.18	0.10
305	492903.50	2217860.95	0.10
306	492909.12	2217920.31	0.10
307	492914.37	2217976.08	0.10
308	492918.70	2218018.62	0.10
309	492925.60	2218020.65	0.10
310	492929.09	2218024.42	0.10
311	492930.37	2218029.39	0.10
312	492929.14	2218034.38	0.10
313	492925.70	2218038.18	0.10
314	492920.86	2218039.90	0.10
315	492910.53	2218040.88	0.10
316	492833.31	2218051.18	0.10
317	492801.06	2218055.19	0.10
318	492749.65	2218061.74	0.10
319	492744.62	2218060.74	0.10
320	492740.65	2218057.48	0.10
321	492738.71	2218052.72	0.10
1	492740.11	2218036.49	0.10

## Схема расположения границ публичного сервитута



**Используемые условные знаки и обозначения:**

- - обозначение границы кадастрового квартала по сведениям государственного кадастра недвижимости
- - обозначение границы земельного участка по сведениям государственного кадастра недвижимости
- - обозначение границы публичного сервитута
- - обозначение границы муниципального образования
- - обозначение объекта электросетевого хозяйства

■ ТП-927 - обозначение трансформаторной подстанции

**34:00:000000** – обозначение номера кадастрового квартала

**:186**– обозначение номера земельного участка

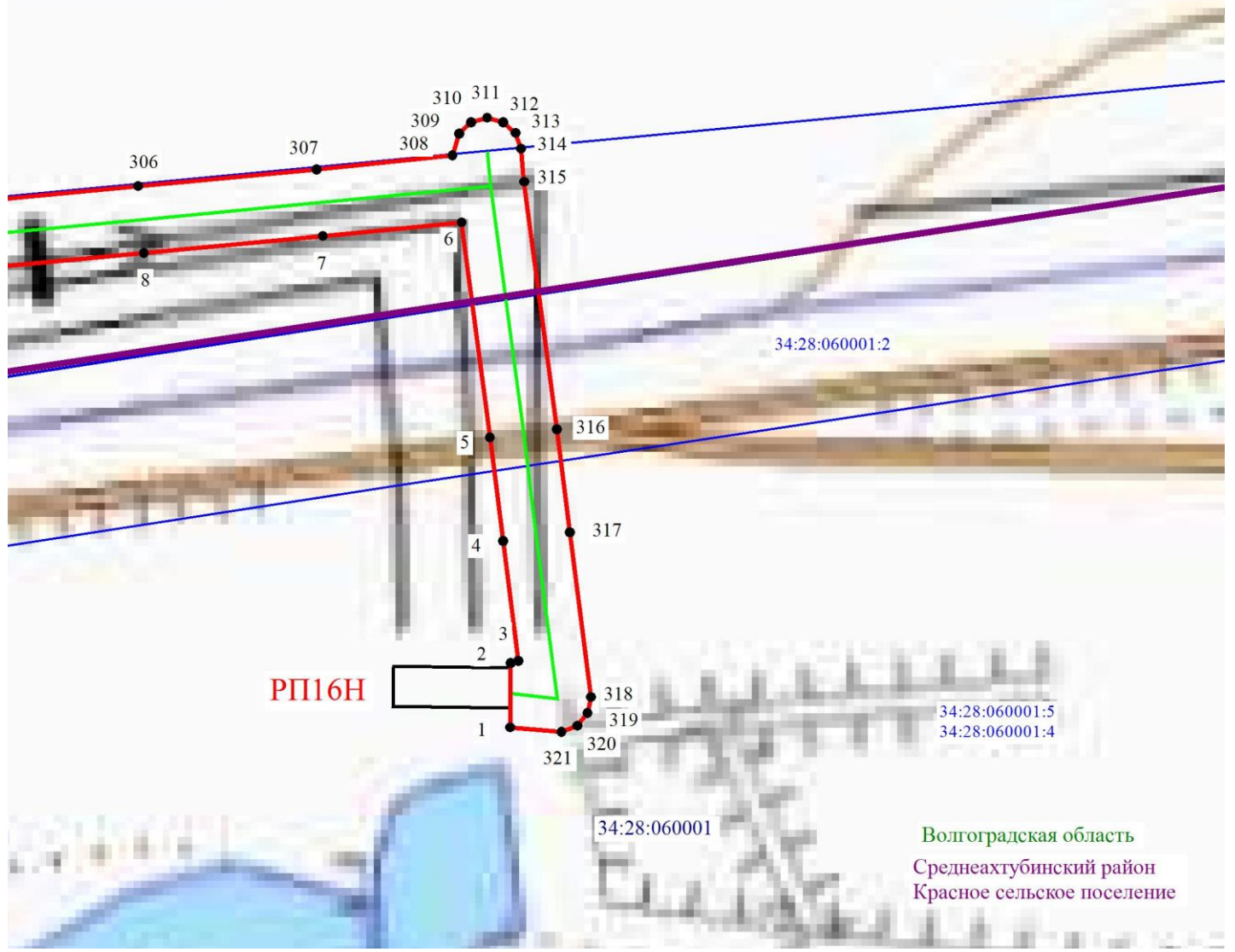
Волгоградская область - наименование муниципального образования

Среднеахтубинский район

Масштаб 1:26000

Схема расположения границ публичного сервитута






Волгоградская область  
 Среднеахтубинский район  
 Верхнепогромное сельское поселение  
 34:28:050002:222  
 34:28:050002

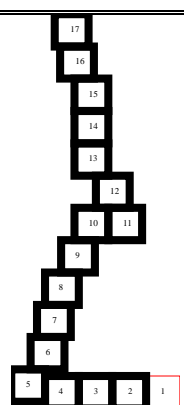


Волгоградская область  
 Среднеахтубинский район  
 Красное сельское поселение

Масштаб 1: 2000

Используемые условные знаки и обозначения:

-  - обозначение границы кадастрового квартала по сведениям ЕГРН
-  - обозначение границы земельного участка по сведениям ЕГРН
-  - обозначение границы публичного сервитута
-  - обозначение объекта электросетевого хозяйства
-  2 - обозначение характерной точки охранный зоны
- 34:00:0000000** – обозначение номера кадастрового квартала
- 34:18:100014:525** – обозначение номера земельного участка
- Волгоградская область - обозначение муниципального образования
- Среднеахтубинский район

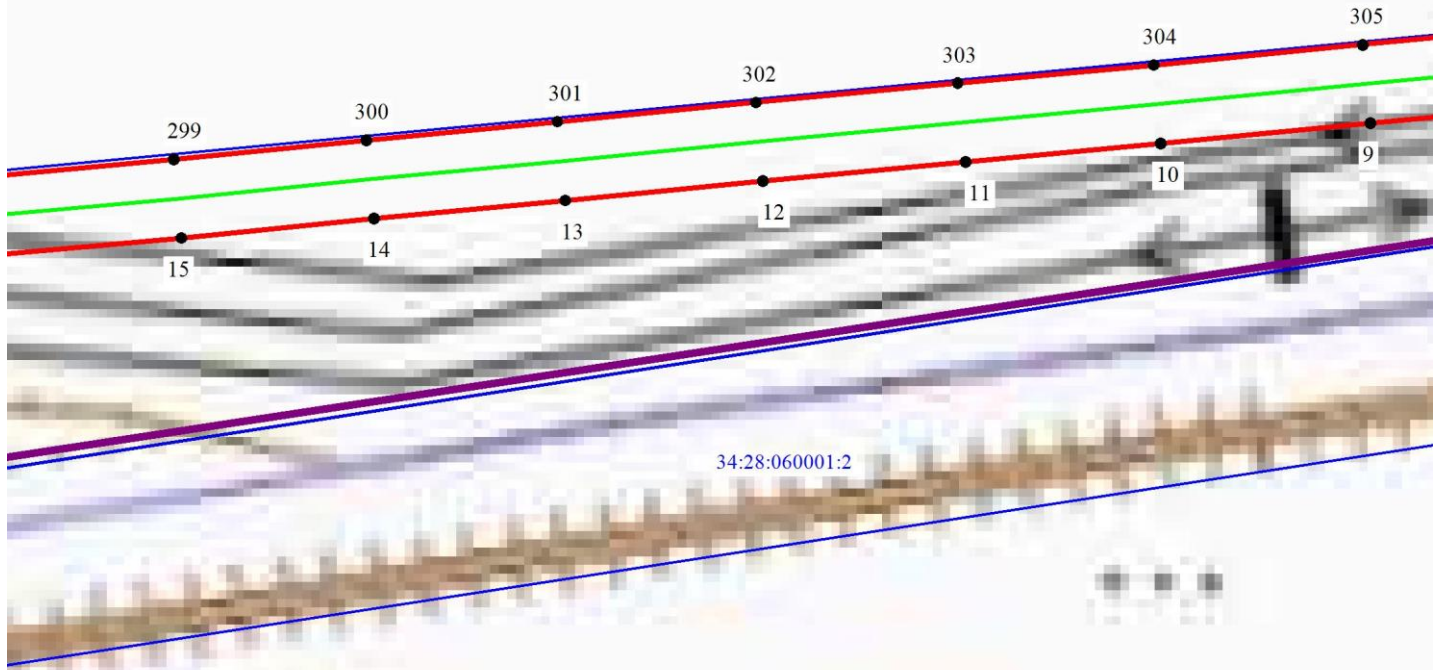


# Схема расположения границ публичного сервитута

Волгоградская область  
Среднеахтубинский район  
Верхнепогромненское сельское поселение

34:28:050002

34:28:050002:222



34:28:060001:2

34:28:060001:5  
34:28:060001:4






34:28:060001

19

Волгоградская область  
Среднеахтубинский район  
Красное сельское поселение

Масштаб 1: 2000

## Используемые условные знаки и обозначения:

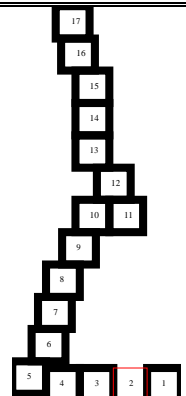
-  - обозначение границы кадастрового квартала по сведениям ЕГРН
-  - обозначение границы земельного участка по сведениям ЕГРН
-  - обозначение границы публичного сервитута
-  - обозначение объекта электросетевого хозяйства
-  2 - обозначение характерной точки охранной зоны

34:00:0000000 - обозначение номера кадастрового квартала

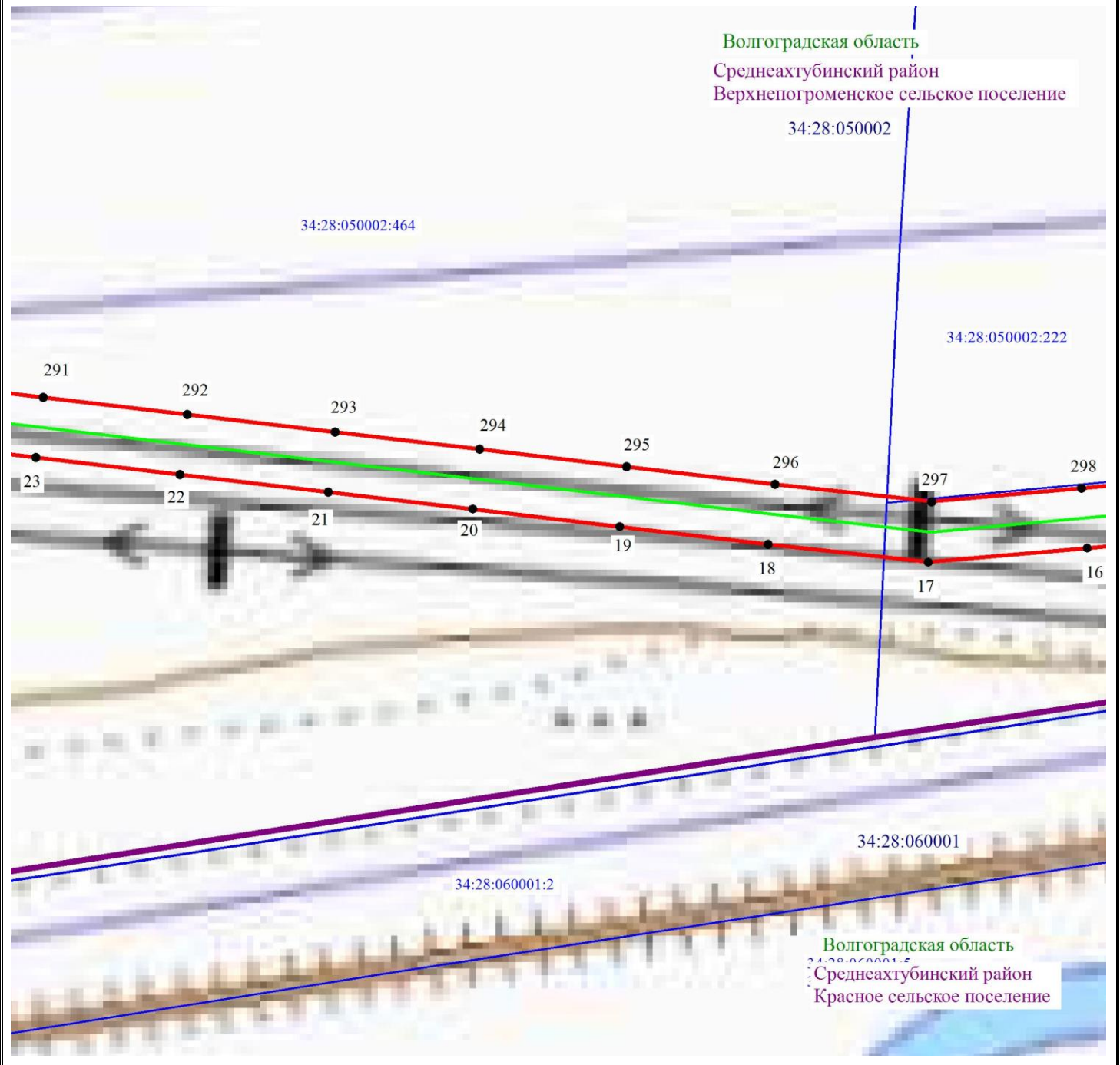
34:18:100014:525 - обозначение номера земельного участка

Волгоградская область - обозначение муниципального образования

Среднеахтубинский район



## Схема расположения границ публичного сервитута



Масштаб 1: 2000

### Используемые условные знаки и обозначения:

- - обозначение границы кадастрового квартала по сведениям ЕГРН
- - обозначение границы земельного участка по сведениям ЕГРН
- - обозначение границы публичного сервитута
- - обозначение объекта электросетевого хозяйства
- 2 - обозначение характерной точки охранной зоны

**34:00:0000000** – обозначение номера кадастрового квартала

**34:18:100014:525** – обозначение номера земельного участка

Волгоградская область - обозначение муниципального образования

Среднеахтубинский район

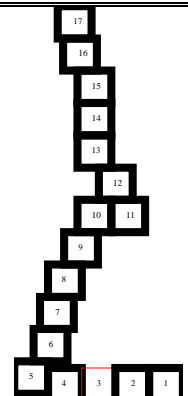



Схема расположения границ публичного сервитута

Волгоградская область

Среднеахтубинский район






Верхнепогромное сельское поселение

34:28:050002



Масштаб 1: 2000

Используемые условные знаки и обозначения:

-  - обозначение границы кадастрового квартала по сведениям ЕГРН
-  - обозначение границы земельного участка по сведениям ЕГРН
-  - обозначение границы публичного сервитута
-  - обозначение объекта электросетевого хозяйства
-  2 - обозначение характерной точки охранной зоны

34:00:0000000 – обозначение номера кадастрового квартала

34:18:100014:525 – обозначение номера земельного участка

Волгоградская область - обозначение муниципального образования

Среднеахтубинский район

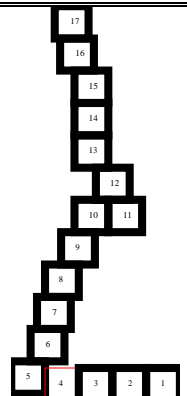
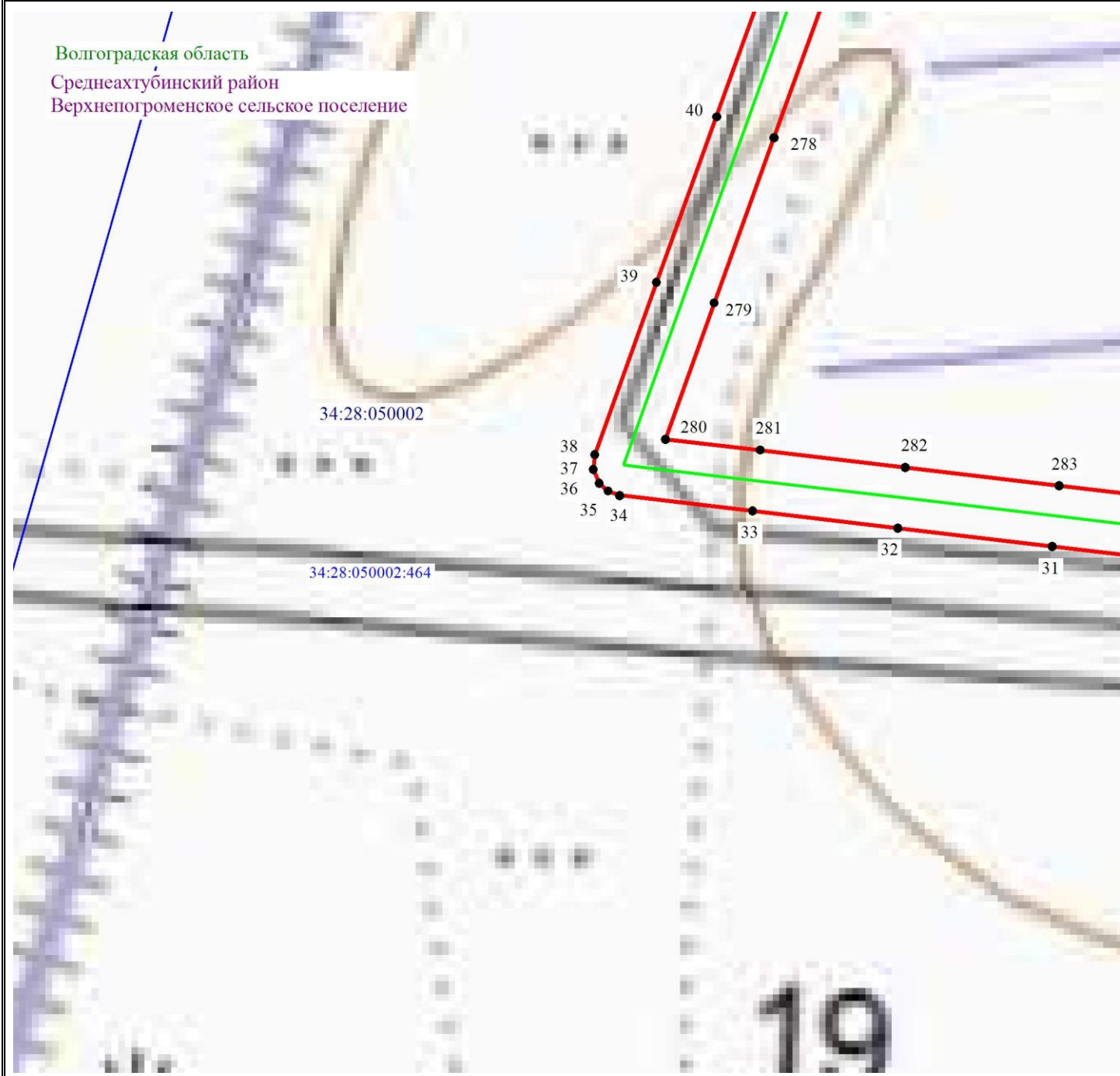


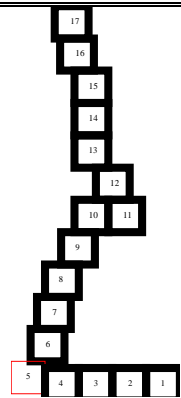
Схема расположения границ публичного сервитута



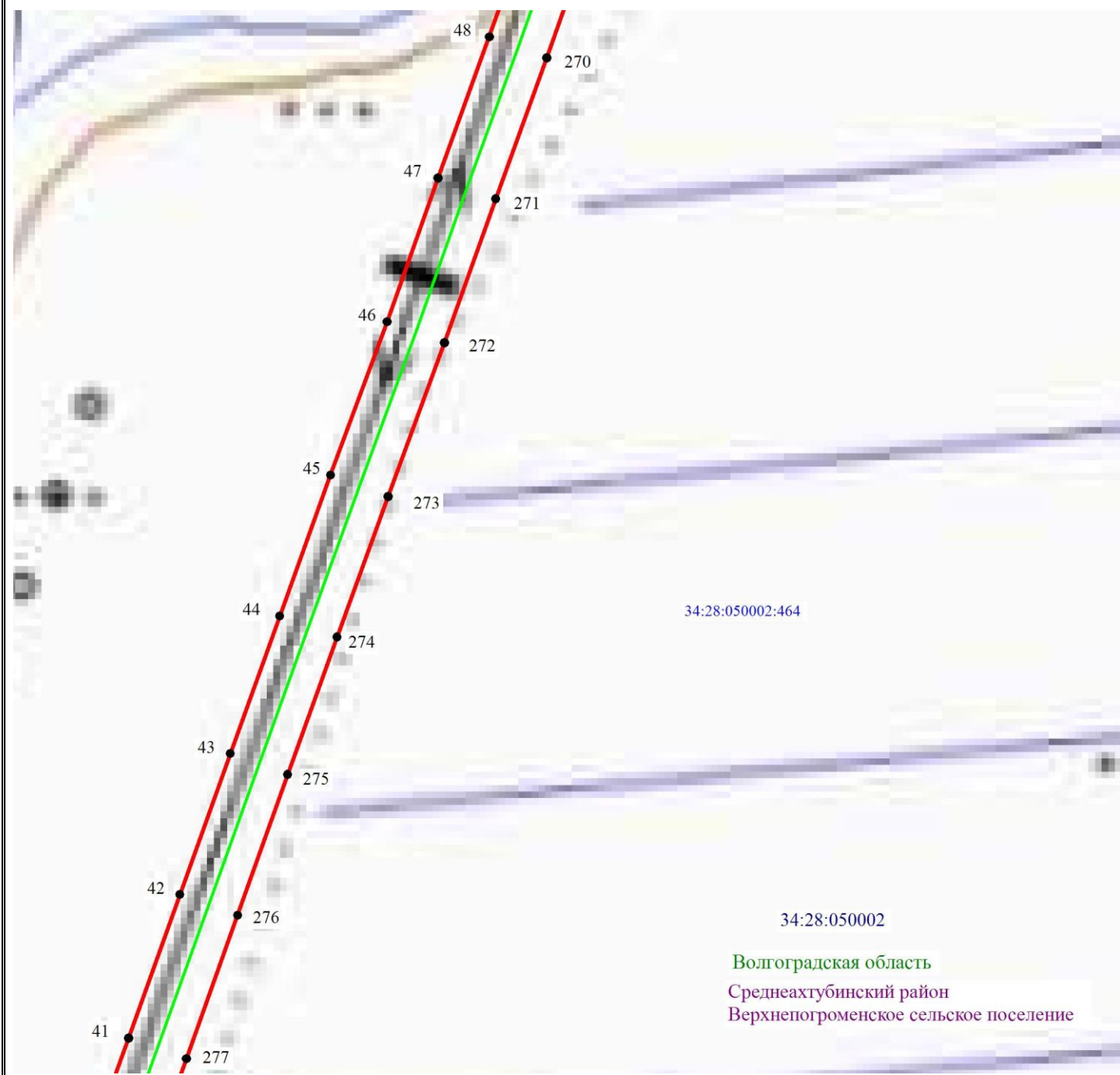
Масштаб 1: 2000

Используемые условные знаки и обозначения:

- - обозначение границы кадастрового квартала по сведениям ЕГРН
  - - обозначение границы земельного участка по сведениям ЕГРН
  - - обозначение границы публичного сервитута
  - - обозначение объекта электросетевого хозяйства
  - 2 - обозначение характерной точки охранной зоны
- 34:00:0000000 – обозначение номера кадастрового квартала  
 34:18:100014:525 – обозначение номера земельного участка  
 Волгоградская область - обозначение муниципального образования  
 Среднеахтубинский район



### Схема расположения границ публичного сервитута



Масштаб 1: 2000

#### Используемые условные знаки и обозначения:

- - обозначение границы кадастрового квартала по сведениям ЕГРН
- - обозначение границы земельного участка по сведениям ЕГРН
- - обозначение границы публичного сервитута
- - обозначение объекта электросетевого хозяйства
- 2 - обозначение характерной точки охранной зоны

**34:00:0000000** – обозначение номера кадастрового квартала

**34:18:100014:525** – обозначение номера земельного участка

**Волгоградская область** - обозначение муниципального образования

**Среднеахтубинский район**

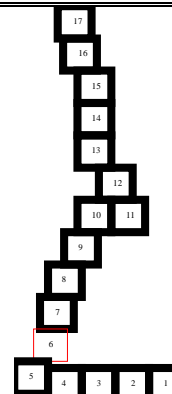
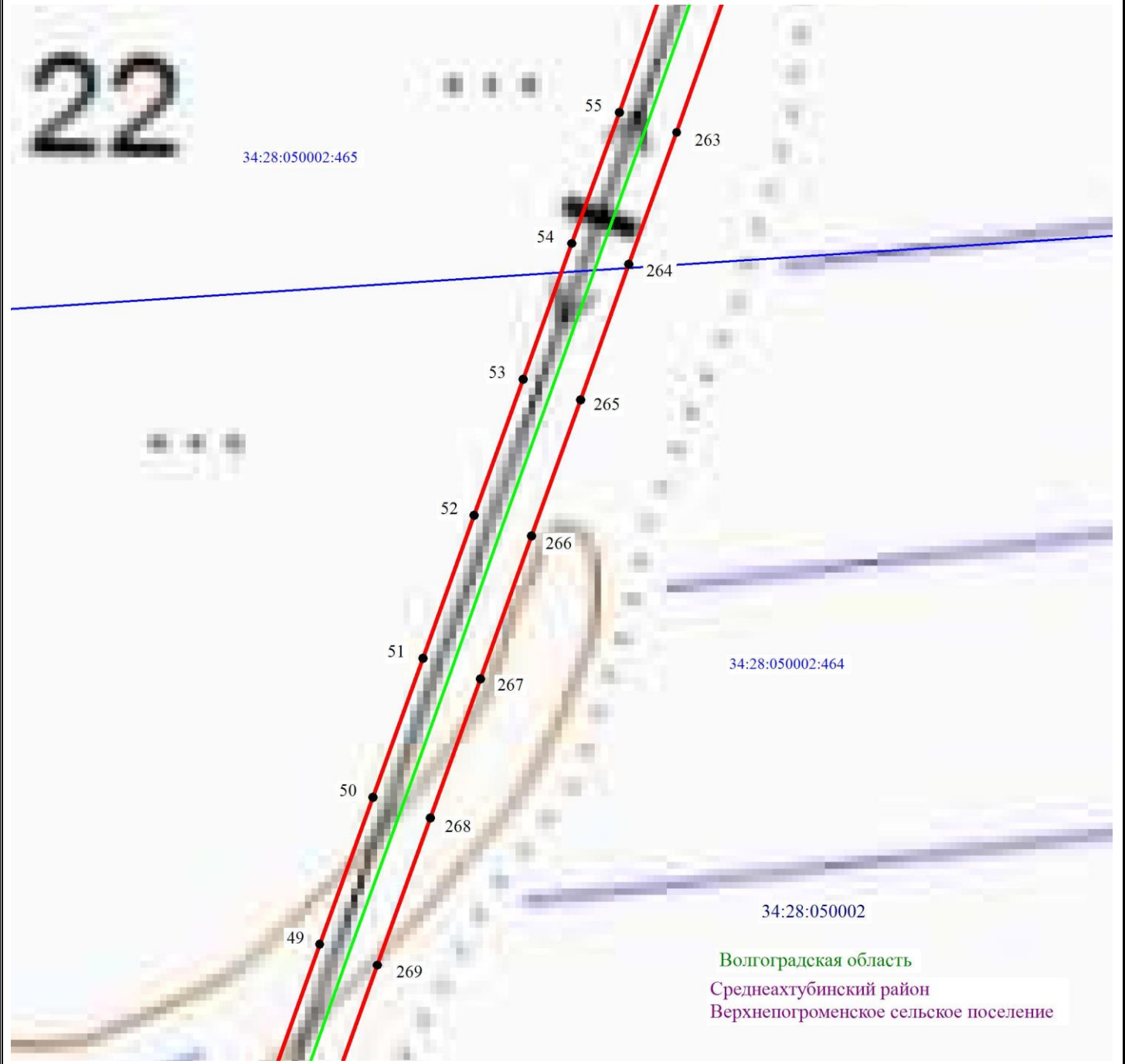







Схема расположения границ публичного сервитута



Масштаб 1: 2000

Используемые условные знаки и обозначения:

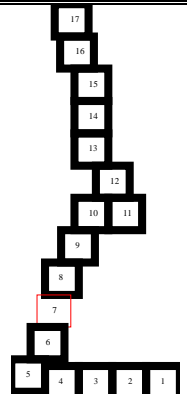
-  - обозначение границы кадастрового квартала по сведениям ЕГРН
-  - обозначение границы земельного участка по сведениям ЕГРН
-  - обозначение границы публичного сервитута
-  - обозначение объекта электросетевого хозяйства
-  2 - обозначение характерной точки охранной зоны

34:00:0000000 – обозначение номера кадастрового квартала

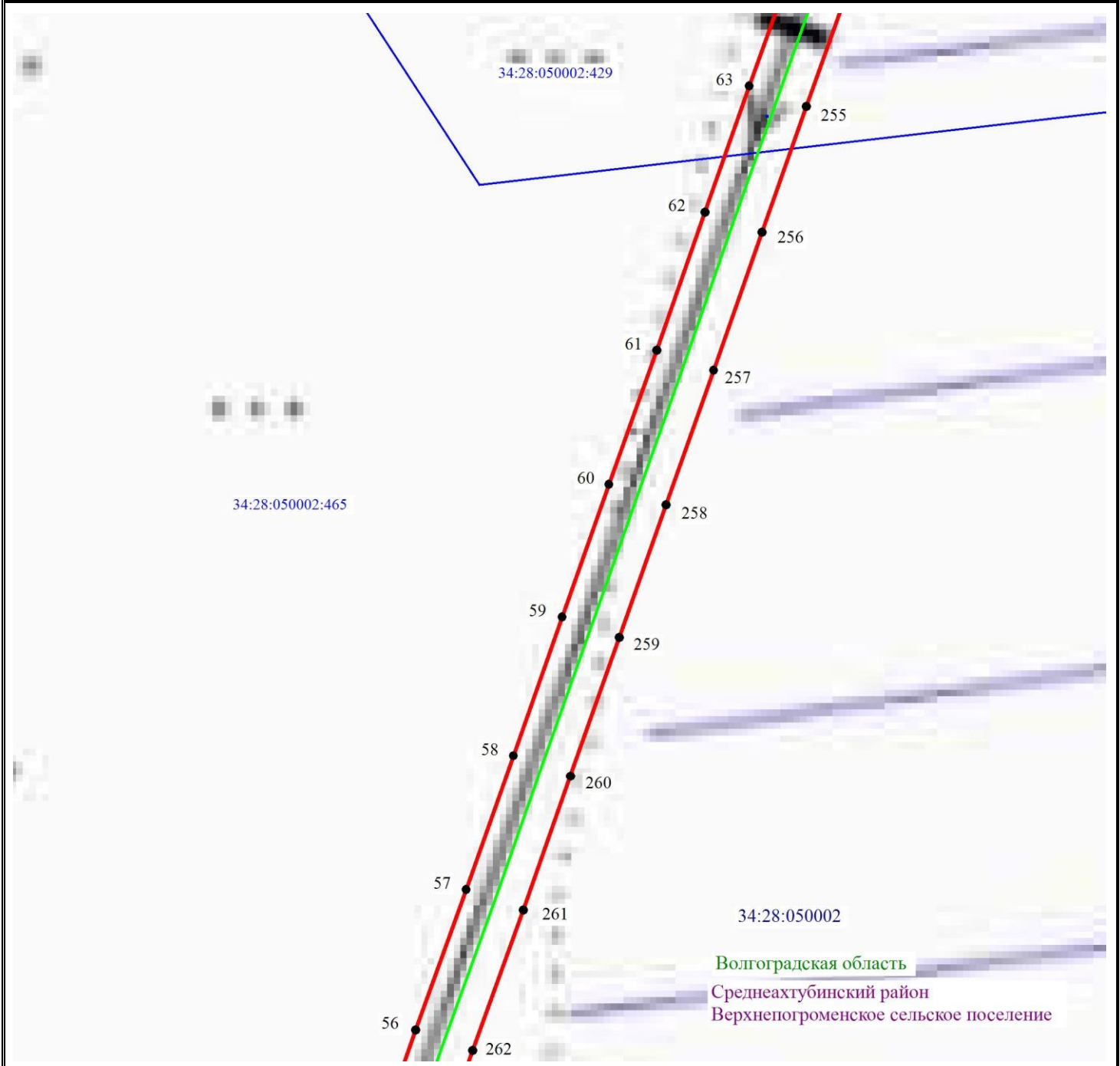
34:18:100014:525 – обозначение номера земельного участка

Волгоградская область - обозначение муниципального образования

Среднеакhtubинский район



## Схема расположения границ публичного сервитута



Масштаб 1: 2000

### Используемые условные знаки и обозначения:

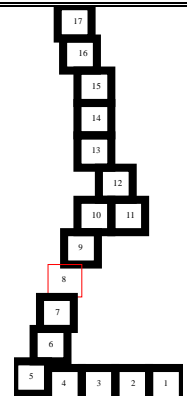
- - обозначение границы кадастрового квартала по сведениям ЕГРН
- - обозначение границы земельного участка по сведениям ЕГРН
- - обозначение границы публичного сервитута
- - обозначение объекта электросетевого хозяйства
- 2 - обозначение характерной точки охранной зоны

**34:00:0000000** – обозначение номера кадастрового квартала

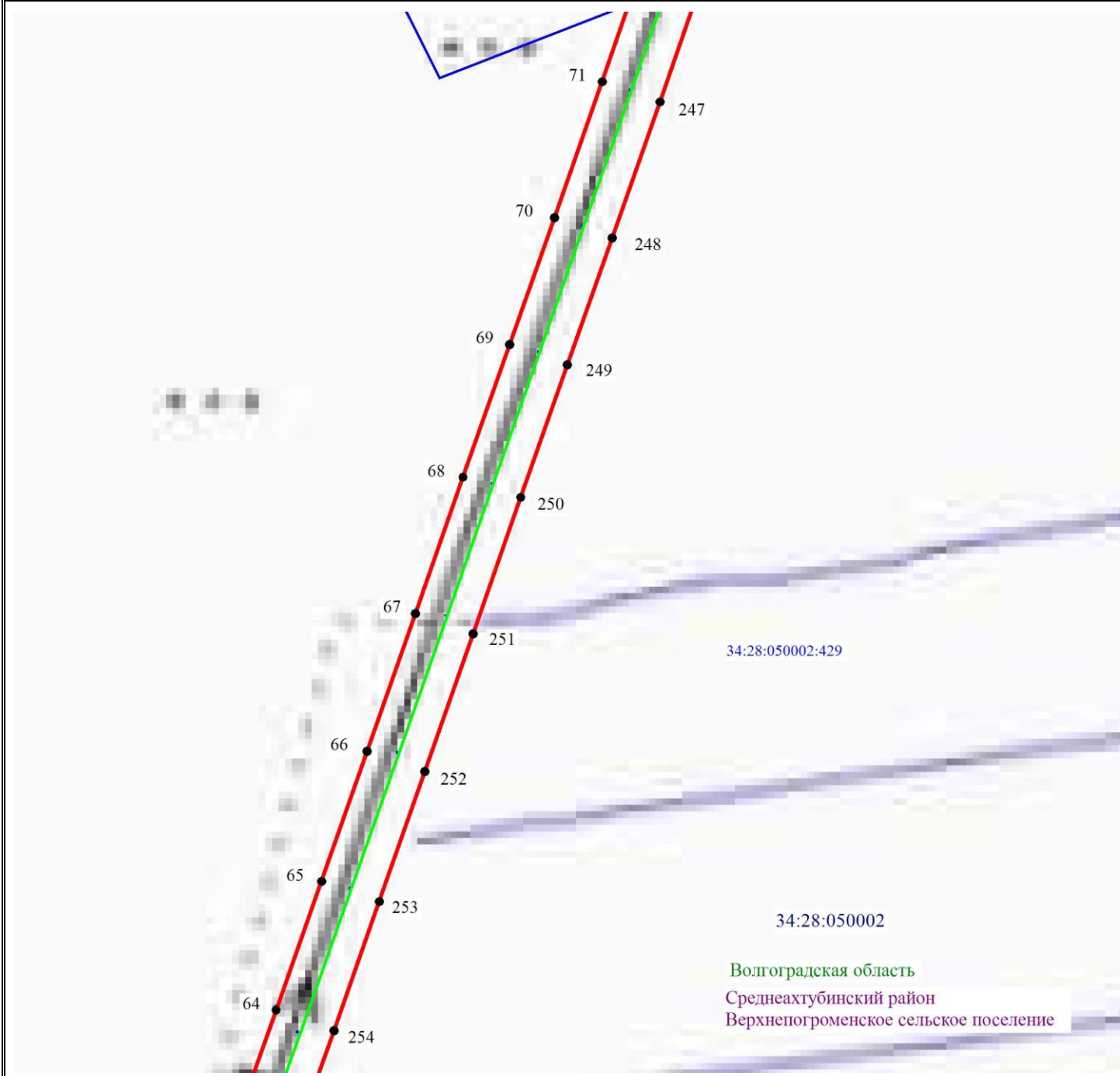
**34:18:100014:525** – обозначение номера земельного участка

**Волгоградская область** - обозначение муниципального образования

**Среднеахтубинский район**

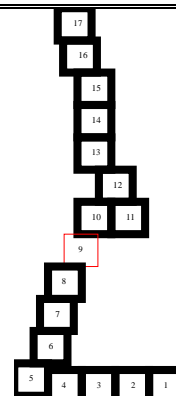


## Схема расположения границ публичного сервитута

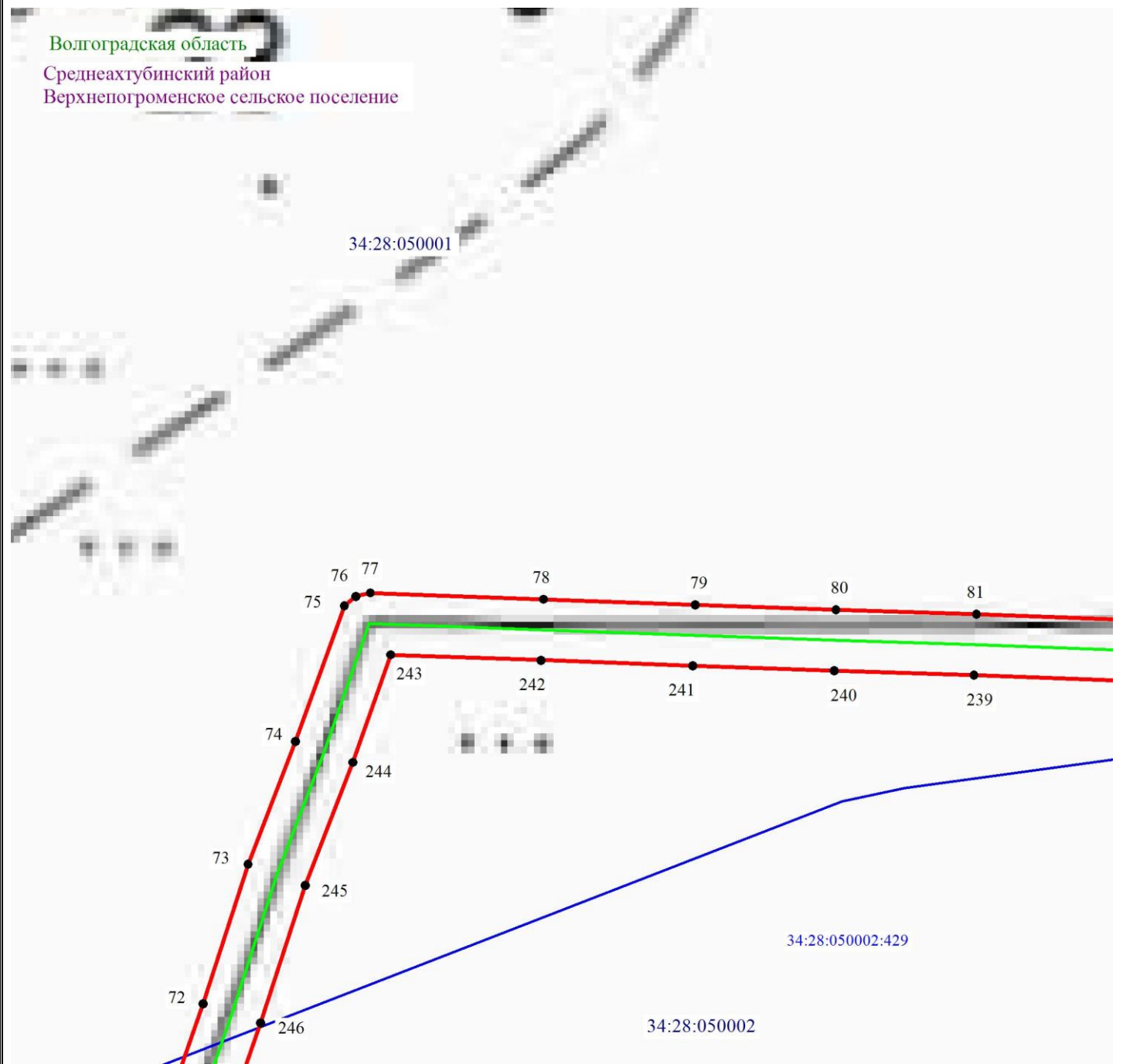


### Используемые условные знаки и обозначения:

- - обозначение границы кадастрового квартала по сведениям ЕГРН
- - обозначение границы земельного участка по сведениям ЕГРН
- - обозначение границы публичного сервитута
- - обозначение объекта электросетевого хозяйства
- 2 - обозначение характерной точки охранной зоны
- 34:00:0000000** – обозначение номера кадастрового квартала
- 34:18:100014:525** – обозначение номера земельного участка
- Волгоградская область
- Среднеакhtubинский район



## Схема расположения границ публичного сервитута



Масштаб 1: 2000

### Используемые условные знаки и обозначения:

- - обозначение границы кадастрового квартала по сведениям ЕГРН
- - обозначение границы земельного участка по сведениям ЕГРН
- - обозначение границы публичного сервитута
- - обозначение объекта электросетевого хозяйства
- 2 - обозначение характерной точки охранной зоны

**34:00:0000000** – обозначение номера кадастрового квартала

**34:18:100014:525** – обозначение номера земельного участка

Волгоградская область - обозначение муниципального образования

Среднеахтубинский район

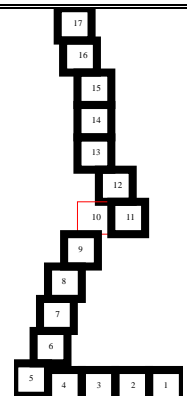
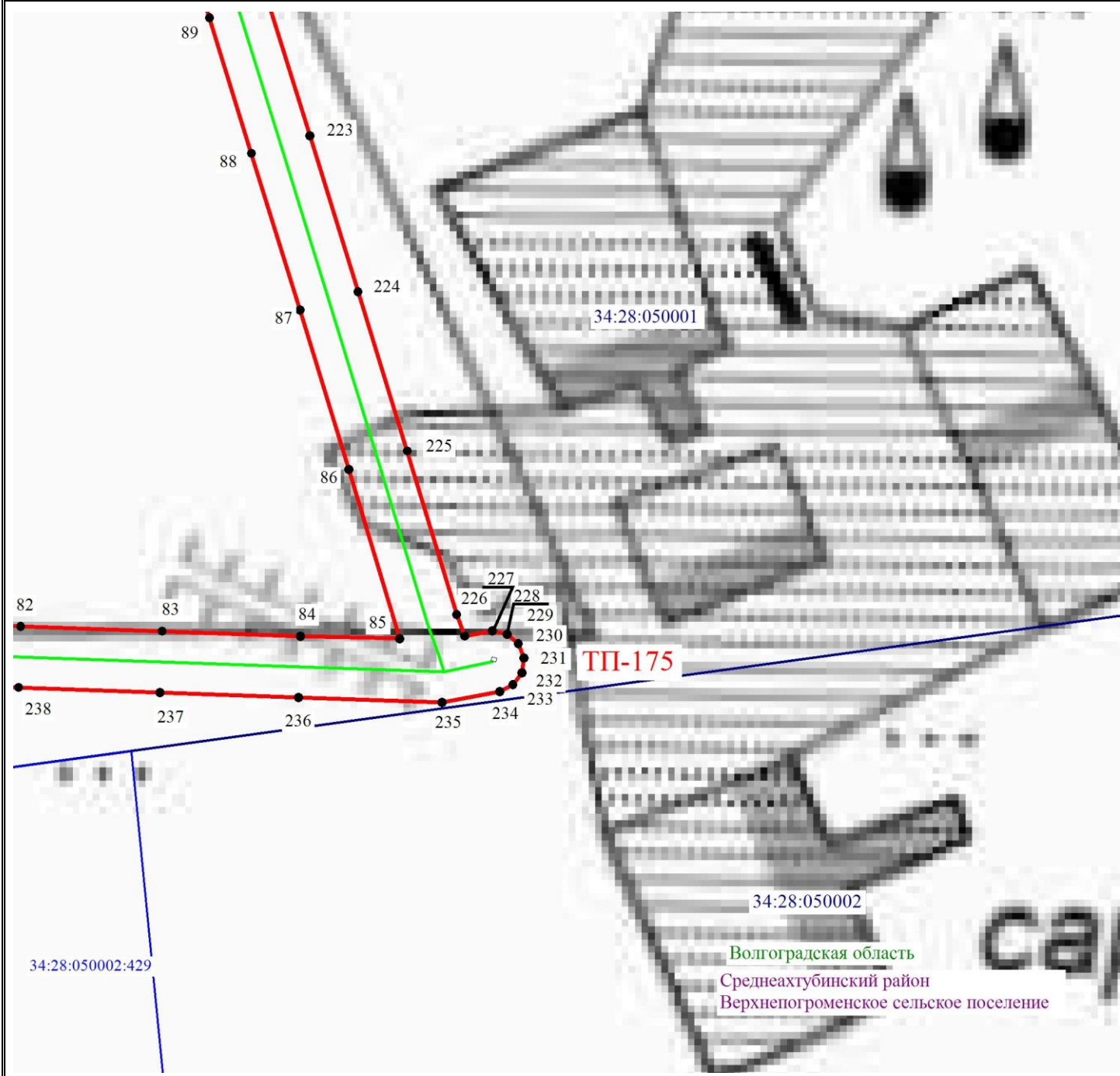


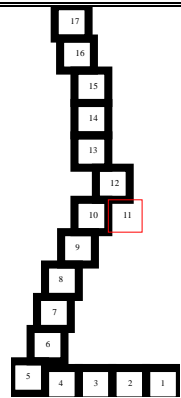
Схема расположения границ публичного сервитута



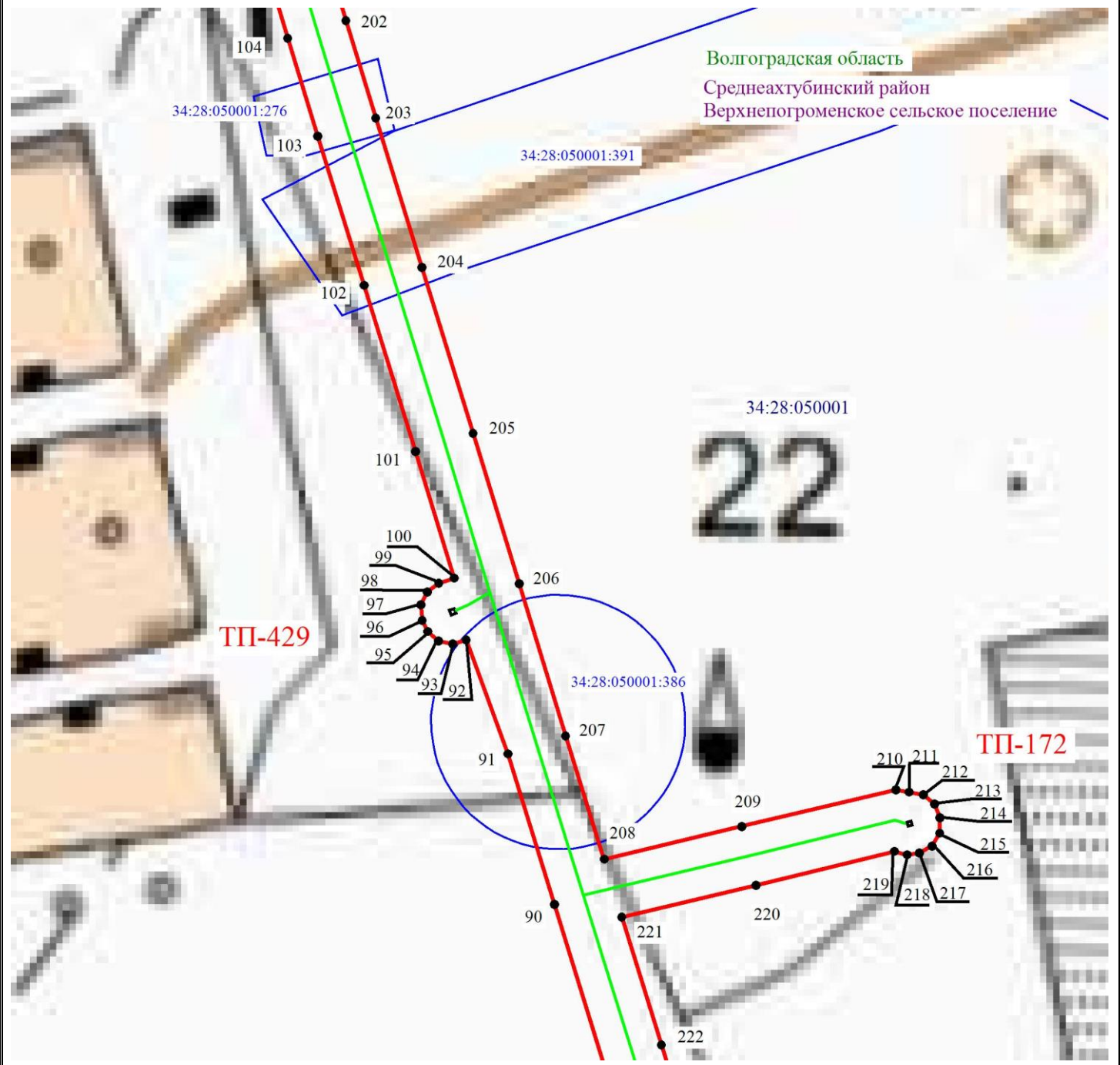
Масштаб 1: 2000

Используемые условные знаки и обозначения:

- - обозначение границы кадастрового квартала по сведениям ЕГРН
  - - обозначение границы земельного участка по сведениям ЕГРН
  - - обозначение границы публичного сервитута
  - - обозначение объекта электросетевого хозяйства
  - 2 - обозначение характерной точки охранной зоны
- 34:00:0000000 — обозначение номера кадастрового квартала  
 34:18:100014:525 — обозначение номера земельного участка  
 Волгоградская область - обозначение муниципального образования  
 Среднеахтубинский район



### Схема расположения границ публичного сервитута



Масштаб 1: 2000

#### Используемые условные знаки и обозначения:

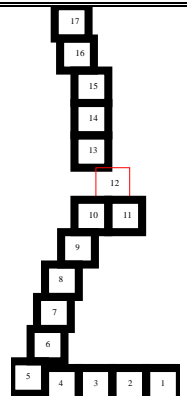
- - обозначение границы кадастрового квартала по сведениям ЕГРН
- - обозначение границы земельного участка по сведениям ЕГРН
- - обозначение границы публичного сервитута
- - обозначение объекта электросетевого хозяйства
- 2 - обозначение характерной точки охранной зоны

**34:00:0000000** – обозначение номера кадастрового квартала

**34:18:100014:525** – обозначение номера земельного участка

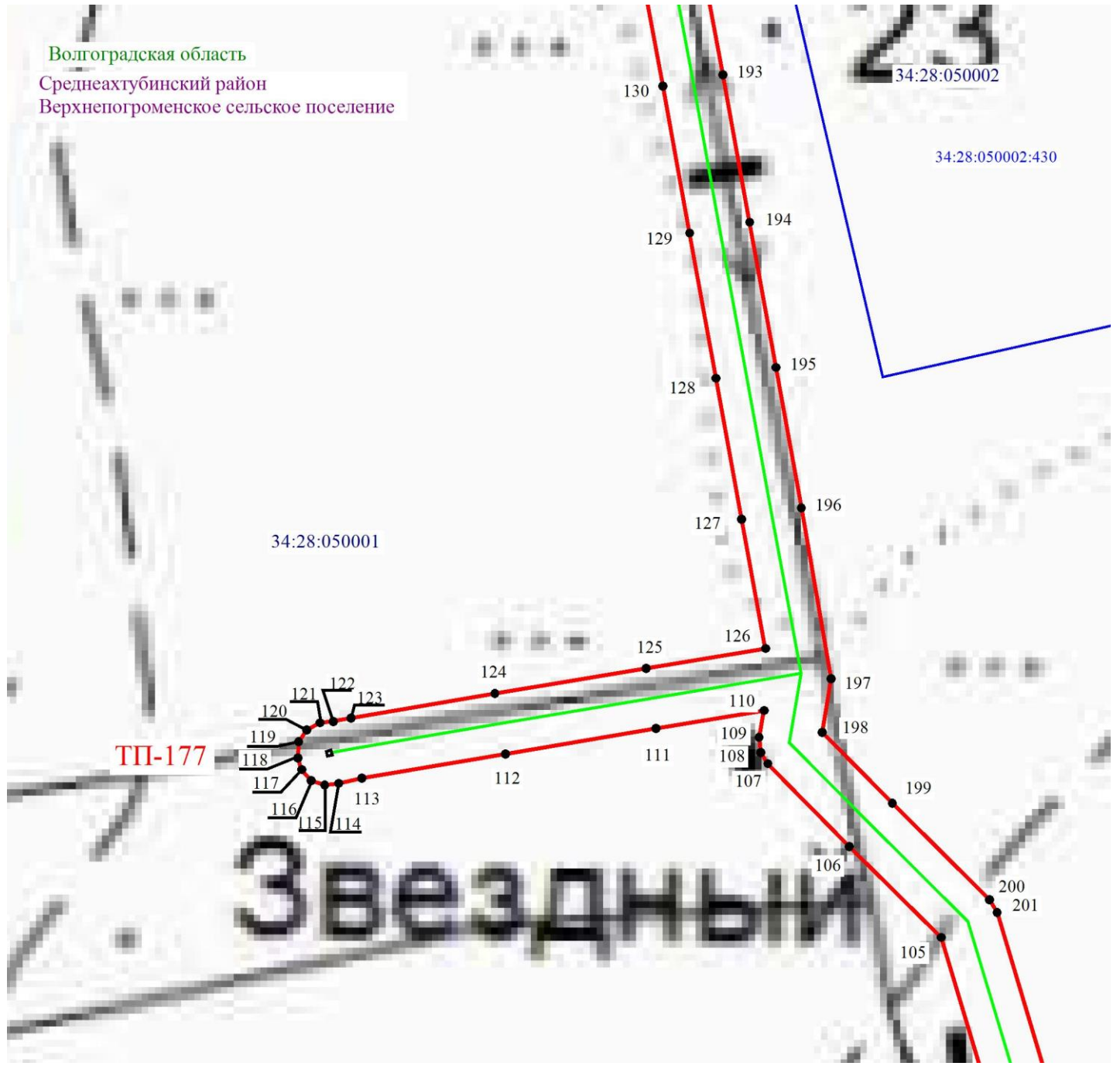
**Волгоградская область** - обозначение муниципального образования

**Среднеахтубинский район**



# Схема расположения границ публичного сервитута

Волгоградская область  
 Среднеахтубинский район  
 Верхнепогроменское сельское поселение



Масштаб 1: 2000

## Используемые условные знаки и обозначения:

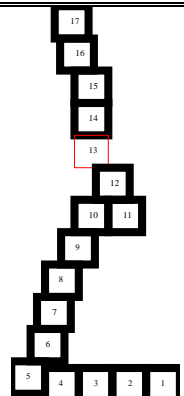
- - обозначение границы кадастрового квартала по сведениям ЕГРН
- - обозначение границы земельного участка по сведениям ЕГРН
- - обозначение границы публичного сервитута
- - обозначение объекта электросетевого хозяйства
- 2 - обозначение характерной точки охранной зоны

**34:00:0000000** – обозначение номера кадастрового квартала

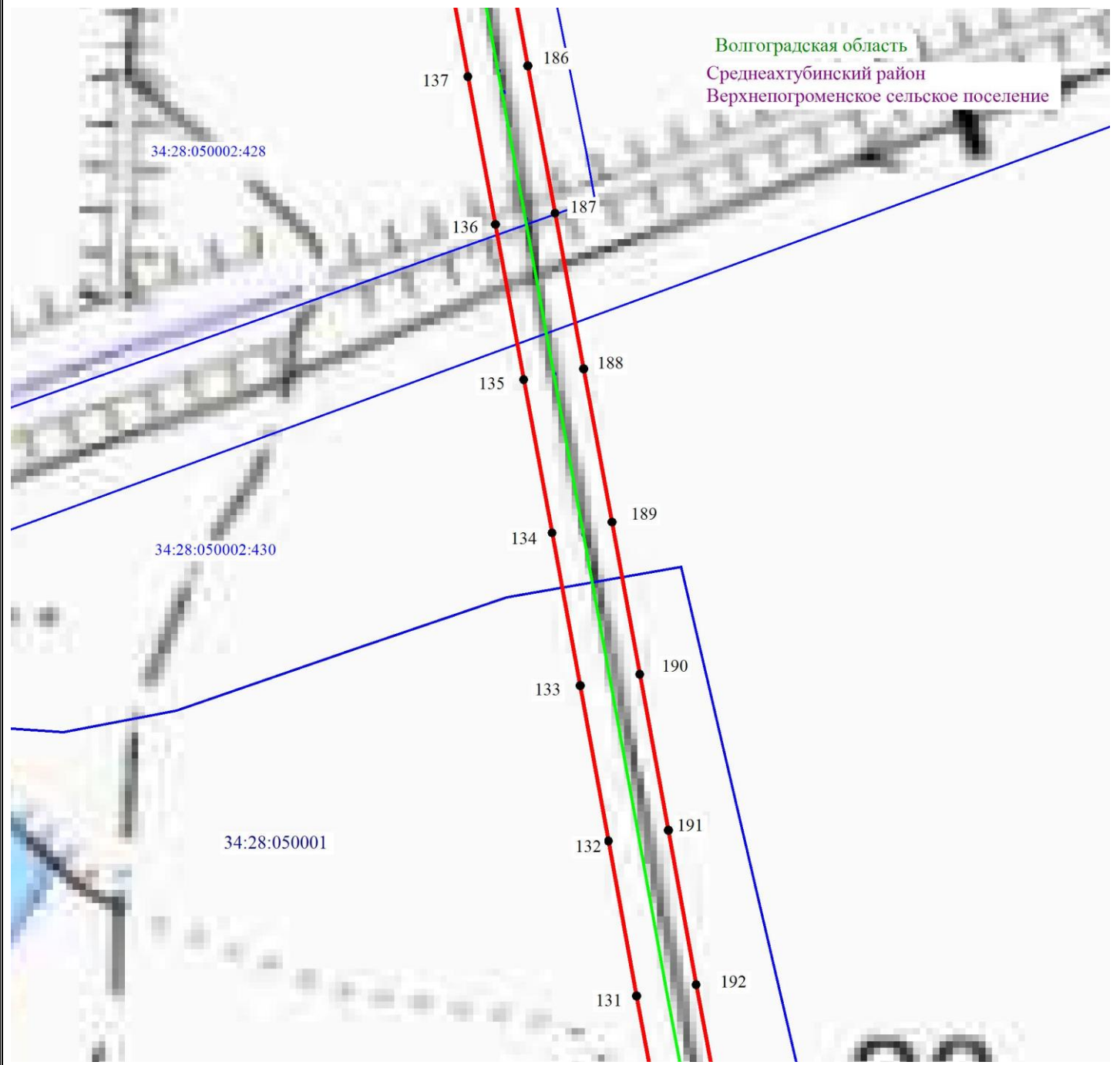
**34:18:100014:525** – обозначение номера земельного участка

Волгоградская область - обозначение муниципального образования

Среднеахтубинский район



## Схема расположения границ публичного сервитута



Масштаб 1: 2000

### Используемые условные знаки и обозначения:

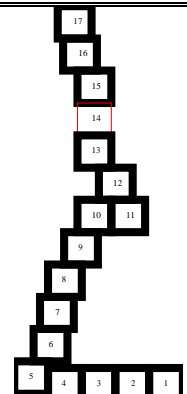
- - обозначение границы кадастрового квартала по сведениям ЕГРН
- - обозначение границы земельного участка по сведениям ЕГРН
- - обозначение границы публичного сервитута
- - обозначение объекта электросетевого хозяйства
- 2 - обозначение характерной точки охранной зоны

**34:00:0000000** – обозначение номера кадастрового квартала

**34:18:100014:525** – обозначение номера земельного участка


Волгоградская область - обозначение муниципального образования

Среднеахтубинский район








# Схема расположения границ публичного сервитута

Волгоградская область  
Среднеахтубинский район  
Верхнепогромное сельское поселение



Масштаб 1: 2000

## Используемые условные знаки и обозначения:

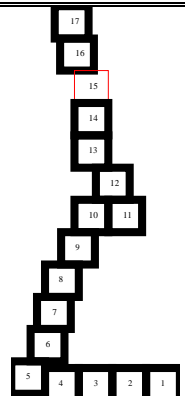
-  - обозначение границы кадастрового квартала по сведениям ЕГРН
-  - обозначение границы земельного участка по сведениям ЕГРН
-  - обозначение границы публичного сервитута
-  - обозначение объекта электросетевого хозяйства
-  2 - обозначение характерной точки охранной зоны

34:00:0000000 - обозначение номера кадастрового квартала

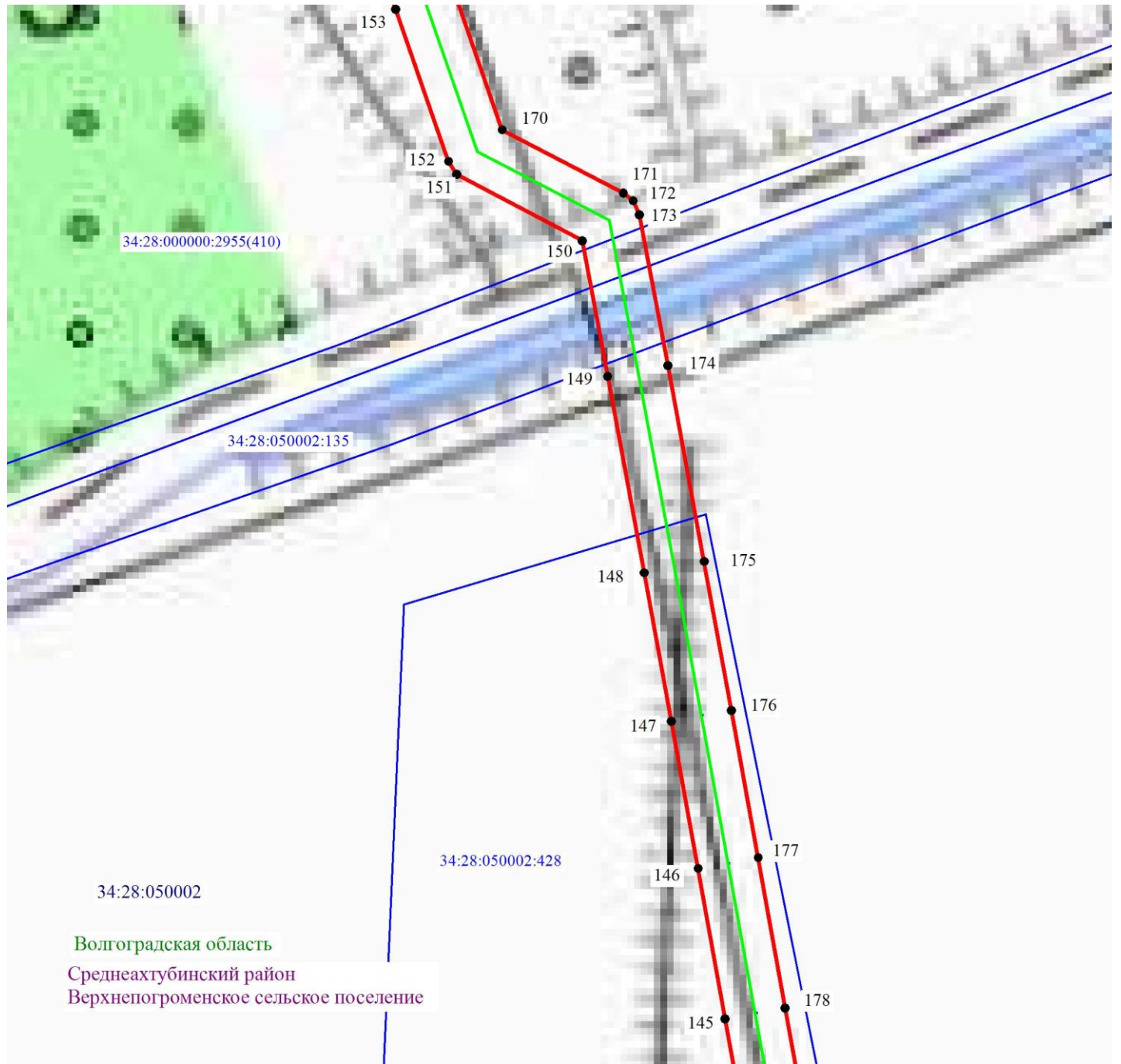
34:18:100014:525 - обозначение номера земельного участка

Волгоградская область - обозначение муниципального образования

Среднеахтубинский район



### Схема расположения границ публичного сервитута



Масштаб 1: 2000

**Используемые условные знаки и обозначения:**

- - обозначение границы кадастрового квартала по сведениям ЕГРН
- - обозначение границы земельного участка по сведениям ЕГРН
- - обозначение границы публичного сервитута
- - обозначение объекта электросетевого хозяйства
- 2 - обозначение характерной точки охранной зоны

**34:00:0000000** – обозначение номера кадастрового квартала

**34:18:100014:525** – обозначение номера земельного участка

**Волгоградская область** - обозначение муниципального образования

**Среднеахтубинский район**

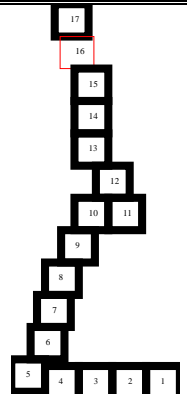
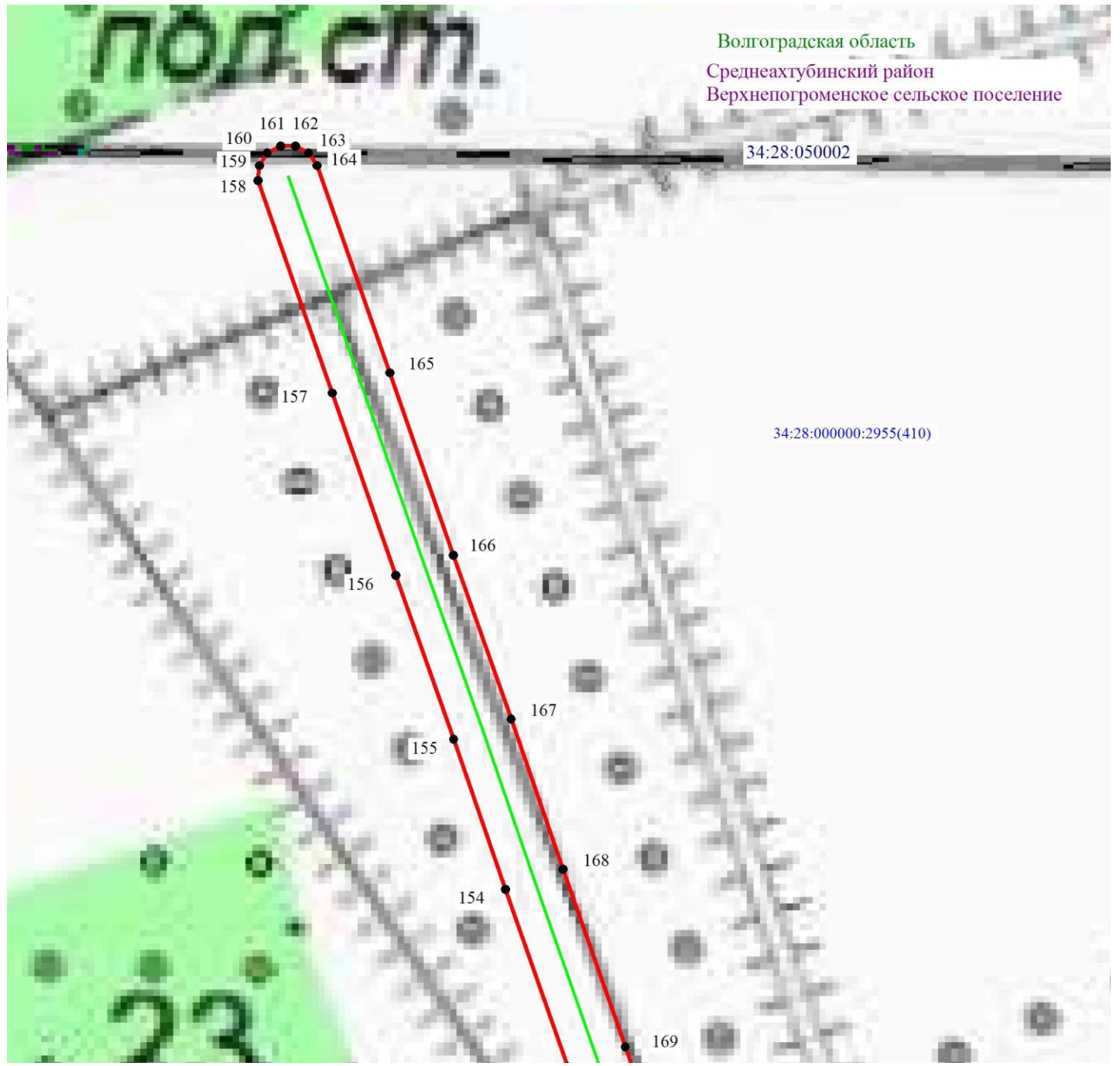







Схема расположения границ публичного сервитута



Масштаб 1: 2000

Используемые условные знаки и обозначения:

-  - обозначение границы кадастрового квартала по сведениям ЕГРН
-  - обозначение границы земельного участка по сведениям ЕГРН
-  - обозначение границы публичного сервитута
-  - обозначение объекта электросетевого хозяйства
-  2 - обозначение характерной точки охранной зоны

34:00:0000000 – обозначение номера кадастрового квартала

34:18:100014:525 – обозначение номера земельного участка

Волгоградская область - обозначение муниципального образования

Среднеакhtubинский район

